

Gernsbach Wanderguide



herz-erfrischend-echt.



Wandervorschläge
für Gernsbach

Wandern in und um Gernsbach

Liebe Wanderer,
auf unserem rund 250 Kilometer umfassenden Wanderwegenetz erleben Sie atemberaubende Aussichten, wilde Naturschönheiten, saftig grüne Wiesen, sprudelnde Bäche, schmale Felsenpfade und vieles mehr. In unserer Broschüre finden Sie zu jeder Tour einen Kartenausschnitt, ein Höhenprofil, die Beschreibung und die Angaben zu Länge, Dauer und Schwierigkeitsgrad. Mit dem QR-Code gelangen Sie direkt zur gewünschten Tour online und können sich dort die GPS-Daten herunterladen.

Die Touren sind nicht mit einem speziellen Symbol ausgeschildert. Halten Sie sich auf Ihrer Wanderung an die einheitliche Wanderbeschilderung, die schwarzwaldweit einen hohen Komfort für Wandergäste bietet.





Viele weitere tolle Wanderungen, unter anderem die vom Deutschen Wanderinstitut zertifizierten Premiumwanderwege Gernsbacher Runde, Sagenweg und Murgleiter, finden Sie im Murgtal Wanderguide, den Sie in den Touristinformationen im Murgtal kostenlos erhalten.


Viel Spaß beim Entdecken und Genießen!
Ihre Touristinfo Gernsbach





Foto: compusign, J. Gerstner



- 1**  **Laufbachwasserfälle und Kugelberg** 6


↔ 9,8 km ⌚ 2:45 h ▲ 175 m ▼ 175 m leicht
- 2**  **Zur Teufelsmühle** 8


↔ 17,3 km ⌚ 6:30 h ▲ 737 m ▼ 737 m mittel
- 3**  **Zum Bernstein und über Loffenau zurück nach Gernsbach** 10


↔ 19,0 km ⌚ 5:45 h ▲ 582 m ▼ 582 m mittel
- 4**  **Aussichtstour zum Lautenfelsen** 12


↔ 13,1 km ⌚ 4:30 h ▲ 561 m ▼ 561 m mittel
- 5**  **Auf der Murgleiter und dem Sagenweg zu Schloss Eberstein** 14

↔ 7,0 km ⌚ 2:45 h ▲ 257 m ▼ 257 m mittel 
- 6**  **Auf dem Ortenauer Weinpfad und der Gernsbacher Runde** 16

↔ 19,8 km ⌚ 6:15 h ▲ 589 m ▼ 595 m mittel
- 7**  **Zum Merkurblick** 18

↔ 17,2 km ⌚ 5:10 h ▲ 554 m ▼ 554 m mittel
- 8**  **Auf den Spuren der Bergmännle – Schloss Eberstein & Rote Lache** 20

↔ 15,3 km ⌚ 5:10 h ▲ 575 m ▼ 575 m mittel
- 9**  **Heuhütten und Aussichtstour** 22

↔ 14,4 km ⌚ 4:45 h ▲ 540 m ▼ 568 m mittel
- 10**  **Von der Kreuzlehütte über die Teufelsmühle nach Gernsbach** 24

↔ 13,5 km ⌚ 4:15 h ▲ 74 m ▼ 777 m mittel



1 | Laufbachwasserfälle und Kugelberg



Wanderer Gernsbach © Ulrike Klumpp

Rundtour mit zahlreichen Aussichtspunkten von Gernsbach zum wildromantischen Naturschauspiel der Laufbachwasserfälle nach Loffenau und zurück nach Gernsbach.

Los geht es am Bahnhof Gernsbach, in die Eisenlohrstraße, links durch die Friedrich-Abel-Straße und Nordendstraße bis zum Laufbachtal. Hier befindet sich das Wanderportal des Premiumwanderweges Gernsbacher Runde. Man begibt sich allerdings nicht auf den Premiumweg, sondern biegt noch vor dem Laufbach rechts auf den asphaltierten Weg ab. Über einen geschotterten, steigenden Waldweg erreicht man die Laufbachbrücke. Hier trifft man wieder auf den Premiumweg, dem man im weiteren Verlauf in Richtung Loffenau folgt. Verpassen darf man nicht den Wegweiser „Laufbachwasserfälle“, wenn es kurz vor der letzten Brücke im Laufbachtal rechts ab auf einem schmalen Pfad bergauf zu den Laufbachwasserfällen geht. Am Ortsrand von Loffenau angelangt, hält man sich rechts zum Kugelberg. Auf sonnigem Weg, am Ende steil bergab, erreicht man Gernsbach. In diesem Wohngebiet hält man sich links Richtung Stadtmitte auf der Scheffelstraße. Rechts entlang des Blumenwegs erreicht man den Ausgangspunkt der Tour.

ANFAHRT

A5 Karlsruhe-Basel, Ausfahrt Rastatt-Nord. B462 bis Gernsbach, nicht in den Tunnel. In den Ort einfahren, 1. Ampel geradeaus, nach ca. 50 m links zum Bahnhof abbiegen.

TIPP DES AUTORS

In Loffenau lohnt sich ein Abstecher zu den sehenswerten Fresken der Heilig-Kreuz-Kirche. In Loffenau und Gernsbach verschiedene Einkehrmöglichkeiten.

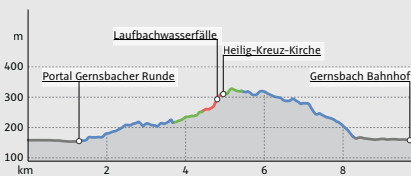


S Gernsbach Bahnhof
8.337167, 48.768267 · 158 m

↔ 9,8 km ⌚ 2:45 h ▲ 175 m ▼ 175 m

Erlebnis ●●●○○○ Technik ●●○○○○
Landschaft ●●●○○○ Kondition ●●○○○○

leicht



ONLINE ANZEIGEN



2 | Zur Teufelsmühle



Wanderstart am Portal Gernsbacher Runde © Touristinfo Gernsbach

Wanderung über einen Teil des Premiumweges Gernsbacher Runde nach Loffenau und weiter zur Teufelsmühle mit tollem Ausblick. Zurück über die Illertkapelle nach Gernsbach.

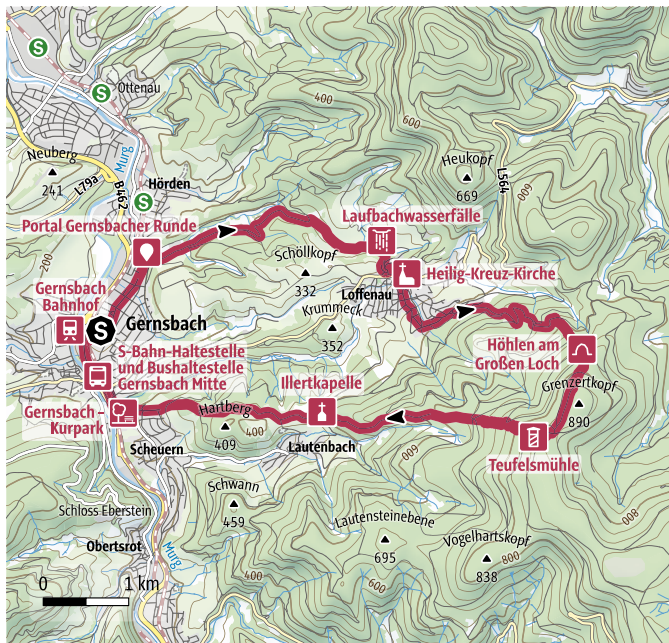
Vom Bahnhof Gernsbach geht es zum Parkplatz Laufbachtal und dem Portal des Premiumwanderweges „Gernsbacher Runde“, dem man nun ein Stück folgt. Das ruhig gelegene Laufbachtal führt bis hinauf nach Loffenau. Kurz vor Loffenau biegt man rechts ab zu den imposanten Laufbachwasserfällen. Oberhalb des Ortes beginnt der anstrengendere Teil der Route, die sich über den Bockstein und weiter auf einem kleinen Pfad bis zum Großen Loch windet. Hier lohnt sich vom Standort „Großes Loch“ aus ein kleiner Abstecher auf dem linken Weg zu den Teufelskammern. Zurück am Schilderstandort geht es nun links hinauf. An der nächsten Weggabelung hält man sich ein kurzes Stück links, um dann rechts in Richtung Teufelsmühle abzubiegen. Auf dem Zick-Zack-Pfad geht es über die „Hintere Illert“ zurück ins Tal nach Lautenbach. An der Illertkapelle quert man die Verbindungsstraße und hält sich entlang der Alten Weinstraße zurück bis nach Gernsbach.

ANFAHRT

A5 Karlsruhe-Basel, Ausfahrt Rastatt-Nord. B462 bis Gernsbach, nicht in den Tunnel. In den Ort einfahren, 1. Ampel geradeaus, nach 50 m links zum Bahnhof abbiegen.

TIPP DES AUTORS

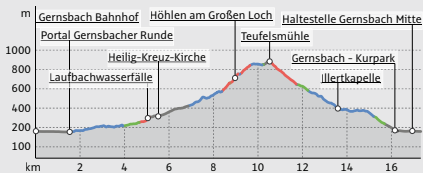
Kleiner Abstecher vom Standort „Großes Loch“ zu den Teufelskammern. Einkehrmöglichkeit bei der Teufelsmühle und sensationelle Aussicht vom Turm.



S Gernsbach Bahnhof
8.335918, 48.767694 · 158 m

↔ 17,3 km ⌚ 6:30 h ▲ 737 m ▼ 737 m

Erlebnis ●●●●○ Technik ●●●●○
Landschaft ●●●●●○ Kondition ●●●●○ **mittel**



ONLINE ANZEIGEN





Gipfelkreuz am Bernsteinfels © Corinna Genter-Boccia

Wanderung zum Bernsteinfels mit schöner Aussicht auf das vordere Murgtal und das Albtal. Zurück über das Fachwerkdorf Loffenau in den malerischen Ort Gernsbach.

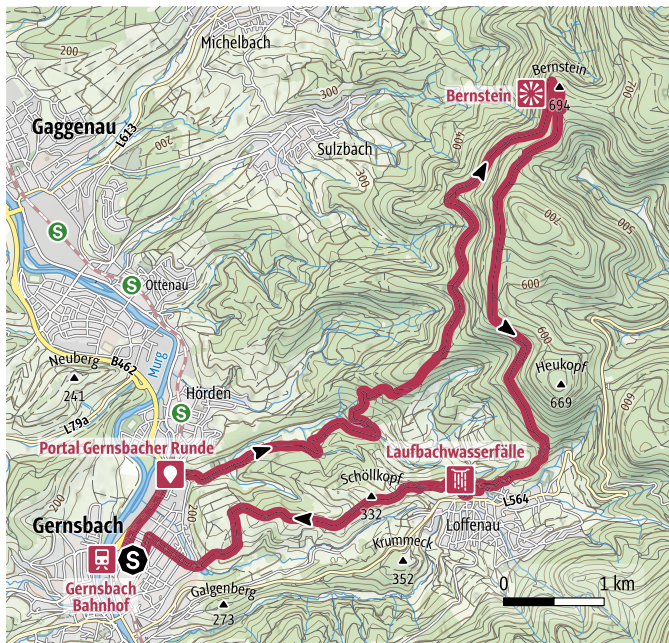
Vom Bahnhof Gernsbach folgt man der Schwarzwaldstraße bis zum Laufbachtal. Beim Parkplatz Laufbachtal rechts des Bachs hinauf. Man überquert die Laufbachbrücke und folgt dem Weg Richtung Sackpfeife bis zur Sandhütte. Dort biegt man rechts ab. Nach einem kurzen Stück des Weges endet die offizielle Wanderwegbeschilderung und führt nach rechts zum „Bernsteinweg“. Bitte dieser Beschilderung nicht folgen, sondern auf dem Weg geradeaus bleiben. Nach ca. 800 m kreuzt ein Westweg-Zugangsweg die Route. Hier nimmt man rechts den schmalen Zick-Zack-Pfad bis zum Bernstein. Zurück geht es in Richtung Gaggenauer Weg über die Hohe Wanne Richtung Loffenau. Oberhalb des idyllisch gelegenen Ortes hat man einen herrlichen Blick auf das Tal. Vorbei am Sägmühlteich und den Laufbachwasserfällen machen sich die Wanderer über den Kugelberg auf den Rückweg nach Gernsbach. Vom Haus Metsko aus geht man entlang der Jakob-Kast-Straße bis zur Schwarzwaldstraße, von wo aus man wieder den Bahnhof Gernsbach erreicht.

ANFAHRT

A5 Karlsruhe-Basel, Ausfahrt Rastatt-Nord. B462 bis Gernsbach. Nicht in den Tunnel, sondern in den Ort fahren. 1. Ampel geradeaus, nach ca. 50 m links zum Bahnhof abbiegen.

TIPP DES AUTORS

Die Aussicht vom Bernsteinfels genießen. Fernglas nicht vergessen. Trittsicherheit erforderlich.

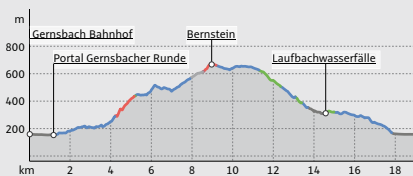


S Bahnhof Gernsbach
8.337327, 48.768581 · 158 m

↔ 19,0 km ⌚ 5:45 h ▲ 582 m ▼ 582 m

Erlebnis	● ● ● ● ●	Technik	● ● ● ● ●
Landschaft	● ● ● ● ●	Kondition	● ● ● ● ●

mittel



ONLINE ANZEIGEN



4 | Aussichtstour zum Lautenfelsen



Aussicht Lautenfelsen © Corinna Genter-Boccia

Wanderung zu einem der schönsten Aussichtspunkte in Gernsbach, dem Lautenfelsen (Naturschutzgebiet), der sich geradezu majestätisch über dem Ortsteil Lautenbach erhebt.

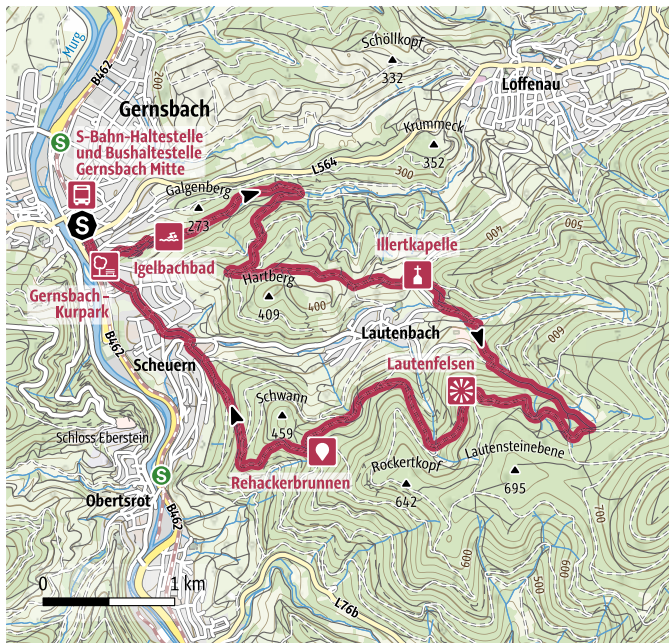
Von der Stadtbahn-Haltestelle Gernsbach Mitte verläuft die Tour zunächst entlang des Felsenweges und durch den Gernsbacher Kurpark. Hinter dem Igelbachbad hält man sich rechts in Richtung Käferplatte. Von nun an verlässt man das sonnendurchflutete Tal und wandert durch den Wald und auf dem Höhenrücken zur Illertkapelle. Hier begibt man sich für einige Zeit auf den Premiumwanderweg Gernsbacher Runde und folgt der Ausschilderung mit der Ebersteiner Rose durch das wildromantische Steintal bis hinauf in das Naturschutzgebiet Lautenfelsen. Der Aufstieg zu den rund 100 m hochragenden Felsen wird mit einem grandiosen Blick über Lautenbach und das untere Murgtal belohnt. Sodann geht es hinab bis zum Standort Haiderück, um nochmals ein kurzes Stück bergan den Birketsgrund zu erreichen. Von hier aus wandert man hinunter zum Rehackerbrunnen und erreicht schließlich den Ortsteil Scheuern, quert die Lautenbacher Straße und entlang der Scheuerner Straße geht man dem Ausgangspunkt entgegen.

ANFAHRT

A5 Karlsruhe-Basel, Ausfahrt Rastatt-Nord. B462 bis Gernsbach, nicht in den Tunnel. In den Ort einfahren, bis Ortsausgang/Parkplatz am Kurpark.

TIPP DES AUTORS

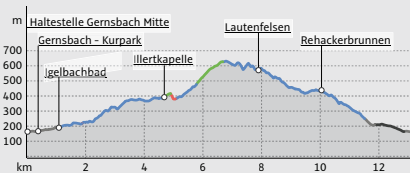
Wir empfehlen Ihnen die Tour auch in umgekehrter Richtung. Es bietet sich von der Illertkapelle ein Abstecher nach Lautenbach (Gastronomie) an.



S Haltestelle Gernsbach Mitte
8.339168, 48.762882 · 161 m

↔ 13,1 km ⌚ 4:30 h ▲ 561 m ▼ 561 m

Erlebnis ●●●●○ Technik ●●●●○
Landschaft ●●●●○ Kondition ●●●●○ **mittel**



ONLINE ANZEIGEN





Wanderbub bei Schloss Eberstein © Ulrike Klumpp

Schöne Rundtour auf schmalen Pfaden über Stock und Stein von Gernsbach zu Schloss Eberstein und zurück nach Gernsbach.

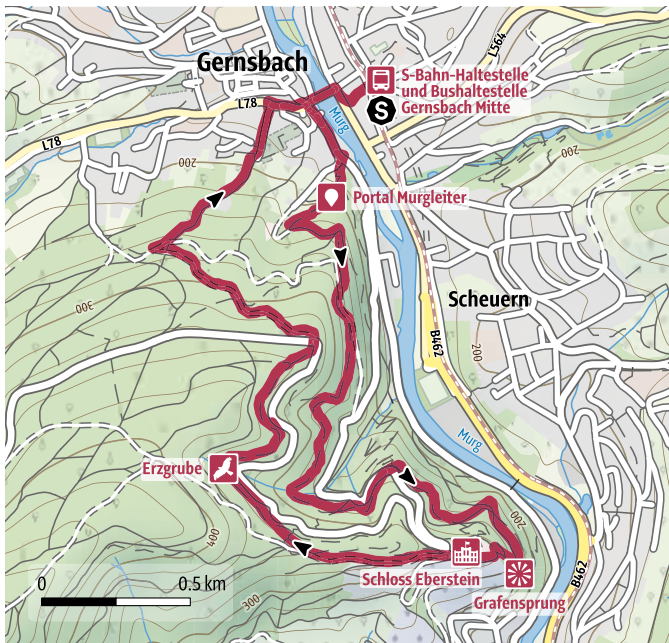
Start der Tour ist an der Stadtbahnhaltestelle Gernsbach Mitte. Über die Stadtbrücke zur Hofstätte in der Gernsbacher Altstadt und weiter die Schlossstraße entlang zum Portal Murgleiter. Auf einem Teil des vom deutschen Wanderinstitut zertifizierten Premiumwanderweges „Murgleiter“, markiert mit einem eigenen Wegesymbol (blaues m in Raute), geht es über zahlreiche Aussichtspunkte wie der „schönen Aussicht“ oder der „Luisenruhe“ hinauf zu Schloss Eberstein. Hier besteht neben einer atemberaubenden Aussicht auf das obere Murgtal auch eine Einkehrmöglichkeit in der Schloss-Schänke von Schloss Eberstein. Von hier aus geht es dann über den Schwarzwald-Genießerpfad „Sagenweg“ (markiert mit einem Teufelchen) zurück zur Gernsbacher Altstadt.

ANFAHRT

A5 Karlsruhe-Basel, Ausfahrt Rastatt-Nord. B462 bis Gernsbach, nicht in den Tunnel. In den Ort einfahren, bis Ortsausgang/Parkplatz am Kurpark. Zu Fuß zurück in die Altstadt.

TIPP DES AUTORS

Erkundung der Gernsbacher Altstadt am Ende der Tour. Einkehrmöglichkeiten: Schloss Eberstein und Stadtmitte Gernsbach. Nicht für Kinderwagen geeignet.

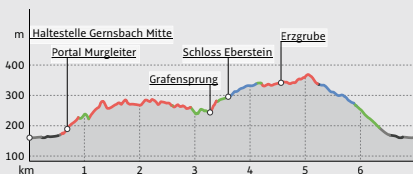


S Stadtbahnhaltestelle Gernsbach Mitte
 8.339241, 48.763267 · 160 m

↔ 7,0 km ⌚ 2:45 h ▲ 257 m ▼ 257 m

Erlebnis	● ● ● ● ●	Technik	● ● ● ● ●
Landschaft	● ● ● ● ●	Kondition	● ● ● ● ●

mittel



ONLINE ANZEIGEN





Blick vom Schloss auf das Murgtal © Touristinfo Gernsbach

Wanderung auf Teilen des Ortenauer Weinpfads und dem Premiumwanderweg Gernsbacher Runde

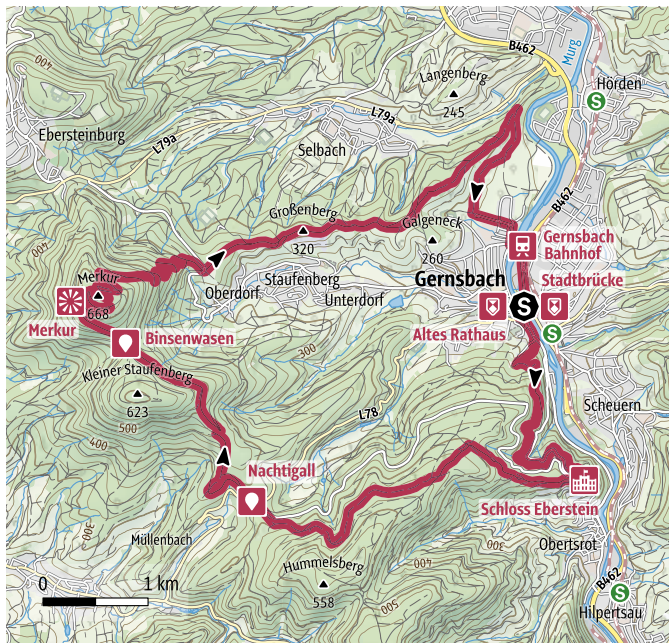
Start der anstrengenden aber erlebnisreichen Tour ist das Alte Rathaus in der Gernsbacher Altstadt. Der Weg führt zur Hofstätte. Dort biegt man in die Schloßstraße ein und geht weiter zum Murgleiter-Portal mit seiner grandiosen Aussicht auf Gernsbach. Vom Murgleiter-Portal folgt man dann dem Premiumwanderweg Murgleiter, mit dem sich der Weinpfad ein Stück des Weges teilt. Auf schmalen Pfaden geht es bis zu Schloss Eberstein. Zwischendurch können immer wieder schöne Aussichten ins Tal genossen werden. Bei Schloss Eberstein verlässt man die Murgleiter und wandert weiter auf dem Ortenauer Weinpfad bis zum Müllensbild, auch Nachtigall genannt. Nun führt die Gernsbacher Runde hinauf auf den Merkur. Bergab über die Wendepalte und den Zick-Zack-Weg macht man sich auf den Heimweg über das Weinbaugebiet Grossenberg oberhalb von Staufenberg, den Galgenbusch und den Lieblingsfelsen auf die Weinau, bis man schließlich wieder Gernsbach erreicht.

ANFAHRT

A5 Karlsruhe-Basel, Ausfahrt Rastatt-Nord. B462 bis Gernsbach. Nicht in Tunnel, sondern in den Ort fahren. 1. Ampel geradeaus, nach ca. 50 m links zum Bahnhof Gernsbach abbiegen.

TIPP DES AUTORS

Einkehrmöglichkeiten während der Tour: Schloss-Schänke Schloss Eberstein, Gasthaus Nachtigall, Merkurstüble (Merkur Bergstation), Stadtmitte Gernsbach

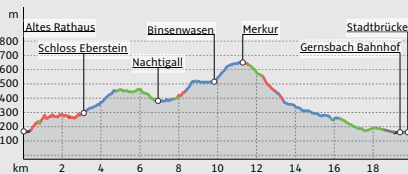


📍 Altes Rathaus, Altstadt Gernsbach
8.334937, 48.763468 · 169 m

↔ 19,8 km ⌚ 6:15 h ▲ 589 m ▼ 595 m

Erlebnis ●●●●○ Technik ●●●●○
Landschaft ●●●●○ Kondition ●●●●○

mittel



ONLINE ANZEIGEN



7 | Zum Merkurblick



Wanderer Gernsbacher Runde © Touristinfo Gernsbach

Rundtour zum Merkur, auch Großer Staufenberg genannt. Mit atemberaubender Aussicht auf die umgebenden Täler und Schwarzwaldhöhen, die für die Anstrengungen des Aufstiegs belohnt.

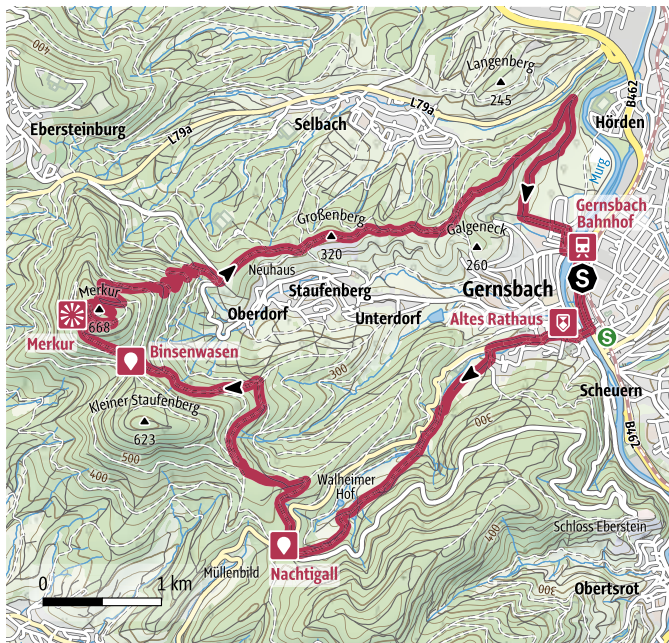
Vom Bahnhof Gernsbach läuft man durch die Bleichstraße, vorbei am Katz'schen Garten, über die Stadtbrücke, entlang eines Stücks der historischen Stadtmauer mit Blick auf die Zehntscheuern. Beim Hockeyplatz am Ortsausgang hält man sich links, anschließend rechts auf den Wiesenweg. Nach Überquerung des Waldbachs geht es links weiter. Am Schilderstandort Erlenwies hält man sich, entgegen der Wanderwege-Beschilderung, geradeaus und erreicht nach nur wenigen Schritten die Walheimer Höfe. Von dort hinauf zum Müllenbild, auch Nachtigall genannt. Weiter über Kohlplättel zum Naturfreundehaus Weise Stein, um dann den Binsenwasen zu erreichen. Von hier ab hält man sich entlang der Gernsbacher Runde und beginnt den Anstieg auf den Merkur. Der Abstieg geht über den Zick-Zack-Weg, bis oberhalb von Staufenberg, dann entlang der Weinreben. Nach einem Abstecher zum Galgen-eck, Steinernen Sitzbank und Lieblingsfelsen erreicht man die Weinau und am Rehabilitationszentrum vorbei den Bahnhof Gernsbach.

ANFAHRT

A5 Karlsruhe-Basel, Ausfahrt Rastatt-Nord. B462 bis Gernsbach, nicht in den Tunnel. In den Ort einfahren, 1. Ampel geradeaus, nach 50 m links zum Bahnhof abbiegen.

TIPP DES AUTORS

Einkehrmöglichkeiten: Gasthaus Nachtigall, Merkurstüble, Naturfreundehaus Weise Stein. Fahrt mit der Merkurbergbahn nach Baden-Baden.



S Gernsbach Bahnhof

8.336195, 48.768357 · 158 m

↔ 17,2 km

🕒 5:10 h

▲ 554 m

▼ 554 m

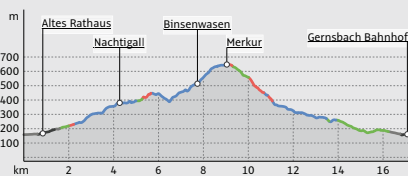
Erlebnis ●●●○○○

Technik ●●●○○○

Landschaft ●●●○○○

Kondition ●●●○○○

mittel



ONLINE ANZEIGEN





Auf den Spuren der Bergmännle © Ulrike Klumpp

Rundtour vom Stadtbahn-Haltepunkt Obertsrot über Schloss Eberstein zur Roten Lache und zurück zur Stadtbahn-Haltestelle.

Schon beim Start genießt man den Blick auf die imposant gelegenen Weinberge und Schloss Eberstein, in dessen Höhlen früher die „Zwerge vom Gernsberg“ gehaust haben sollen. Vom Blumenplatz aus verläuft die Tour in Richtung Obertsroter Straße und „Am Schlossberg“. Ein Serpentinweg schlängelt sich durch die Weinberge hinauf zum Schloss. Ein grandioser Blick auf das hintere Murgtal belohnt für die ersten Anstrengungen. Weiter folgt man der Beschilderung zum Ochsenkopfweg und Am Zehntacker durch das Ätzenbachtal hinauf bis hin zum Heidenell. Nun geht man auf einem breiten Waldweg mit leichtem Anstieg bis zum Lindel und weiter zum höchsten Punkt der Route, der Roten Lache. Zurück geht es über die Breitfelderhütte und das Naturfreundehaus Bonora zum Schilderstandort Steinedeck, nochmal mit einem herrlichen Ausblick auf das Schloss. Der Beschilderung folgend in Richtung Am Schwimmbad erreicht man dann talwärts wieder Obertsrot, bevor die letzten Schritte zur S-Bahn die Tour beenden.

ANFAHRT

A5 Karlsruhe-Basel, Ausfahrt Rastatt-Nord. B462 Richtung Gernsbach. Durch den Tunnel, weiter B462 bis Obertsrot, links die Bahnlinie überqueren zum P+R Parkplatz an der S-Bahn.

TIPP DES AUTORS

Einkehrmöglichkeiten: Schloss-Schänke Schloss Eberstein, am Ende der Tour in Obertsrot: Rathaus Pub



S Stadtbahn-Haltepunkt Obertsrot

8.347378, 48.745413 · 174 m

↔ 15,3 km

🕒 5:10 h

▲ 575 m

▼ 575 m

Erlebnis



Technik



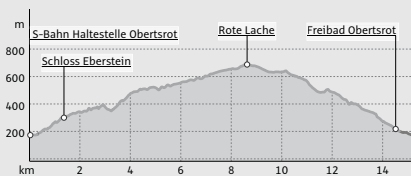
Landschaft



Kondition



mittel



ONLINE ANZEIGEN



9 | Heuhütten und Aussichtstour



Aussicht Dachsstein © Touristinfo Gernsbach

In dieser anspruchsvollen Wandertour wird die Region um die Ortsteile Reichental und Lautenbach erwandert. Entlang des Kunstweges gibt es die typischen Heuhütten zu sehen.

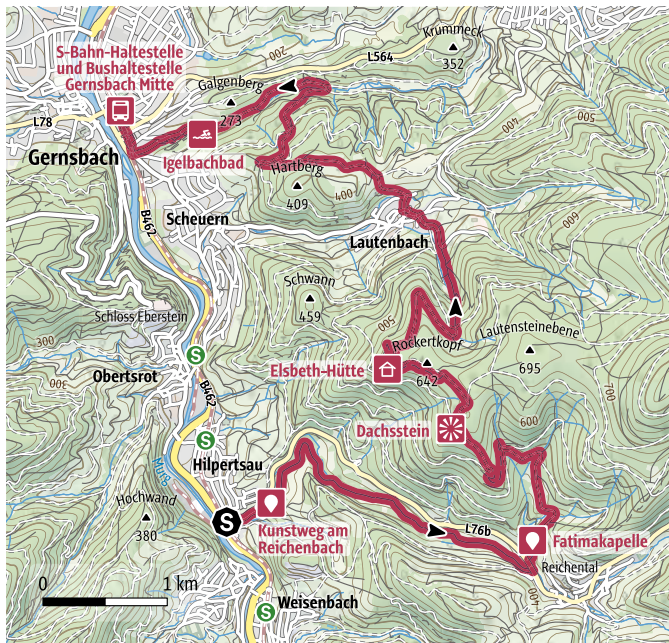
Start der Tour ist an der Reichentaler Straße in Hilpertsau. Entlang des Kunstweges säumen zahlreiche Kunstwerke den Weg. In Reichental angekommen überquert man die Straße und hält sich Richtung Fatimakapelle. Bergauf zuerst auf breiten Wegen erreicht man einen schmalen Pfad und den anspruchsvollen Teil der Wanderung. Beim Dachssteinfelsen bietet sich eine tolle Aussicht auf das Murgtal. Weiter in Richtung Rockert und auf einem Felsenpfad zur Elsbethhütte, von der ein fantastischer Blick auf das vordere Murgtal und das Rheintal belohnt. Nach einem kurzen steilen Pfad geht es links auf breitem Wanderweg in Richtung Heilwiesen. Nun verlassen die Wanderer kurz die Beschilderung des Wanderwegesystems und gehen durch das Tal hinunter nach Lautenbach. Nach einem letzten Anstieg zum Wegkreuz Haiderain befindet man sich auf der Alten Weinstraße. Über die Käferplatte ins Igelbachtal mit dem Igelbachbad und dem Kurpark, weiter über den Felsenweg erreicht man den S-Bahn-Punkt Gernsbach Mitte.

ANFAHRT

A5 Karlsruhe-Basel, Ausfahrt Rastatt-Nord. B462 in Richtung Gernsbach. Durch Tunnel bis Hilpertsau Ortsende, Richtung Reichental/Bad Wildbad, nach der Bushaltestelle rechts.

TIPP DES AUTORS

Einkehrmöglichkeit: Reichental: Kleinigkeiten im Dorfladen, Schwimmbad; Lautenbach: Sonne (Reservierung), Gute Stube, Schwimmbad; Gernsbach Stadtmitte

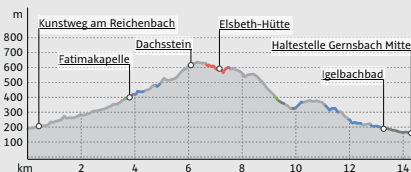


S Reichtentaler Straße in Hilpertsau, Eingang Kunstweg
 8.35102, 48.73405 · 187 m

↔ 14,4 km ⌚ 4:45 h ▲ 540 m ▼ 568 m

Erlebnis ●●●●○ Technik ●●●●○
 Landschaft ●●●●○ Kondition ●●●●○

mittel



ONLINE ANZEIGEN





Wanderer Kaltenbronn © Ulrike Klumpp

Wanderung von Kaltenbronn über die Teufelsmühle nach Gernsbach mit tollen Aussichten auf das Murgtal.

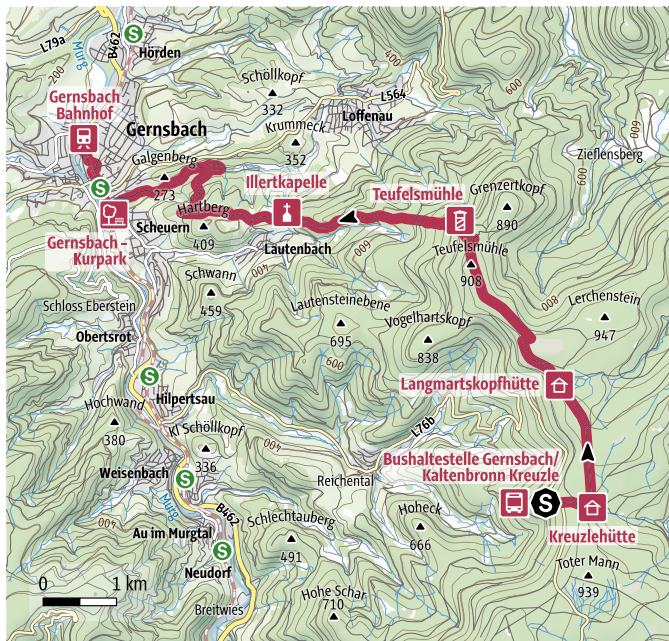
Die Tour startet bei der Bushaltestelle Kreuzle bzw. am Parkplatz A. Vom Parkplatz dem Weg bis zur Kreuzlehütte folgen. Von dort geht es links auf einem leicht bergan steigenden Waldweg zur Langmarktskopfhütte. Hier hält man sich geradeaus in Richtung Metzgerstein, bei dem man rechts in Richtung Teufelsmühle auf den alten Grenzweg zwischen Baden und Württemberg abbiegt. Nach der atemberaubenden Aussicht von der Teufelsmühle geht es auf dem Zick-Zack-Pfad hinunter ins Tal in Richtung Lautenbach. Nach dem Standort Hintere Illert erreicht man die Illertkapelle oberhalb von Lautenbach. Auf der Alten Weinstraße folgt man dem Weg zum Wegkreuz Haiderain hinunter zur Hardtberghütte, um dann nochmals einen kleinen Schlenker nach rechts hinunter ins idyllische Igelbachtal zu nehmen. Links geht es nun, vorbei am Igelbad, durch den Gernsbacher Kurpark nach Gernsbach zur Stadtbahnhaltestelle Gernsbach Mitte bzw. zum Bahnhof.

ANFAHRT

A5 Karlsruhe-Basel, Ausfahrt Rastatt-Nord. B462 Richtung Gernsbach. Durch den Tunnel, weiter bis Ortsende Hilpertsau, links Richtung Reichental, Kaltenbronn, bis Parkplatz A.

TIPP DES AUTORS

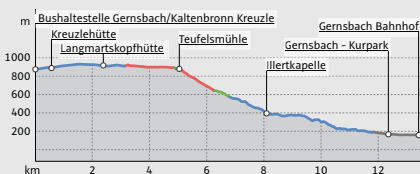
Einkehrmöglichkeit bei der Teufelsmühle und sensationelle Aussicht vom Turm in die Rheinebene. Startplatz von Drachenfliegern und Paraglidiern.



S Bushaltestelle Kreuzle, Parkplatz A
 8.422943, 48.724976 · 869 m

↔ 13,5 km ⌚ 4:15 h ▲ 74 m ▼ 777 m

Erlebnis ●●●●○ Technik ●●●●○
 Landschaft ●●●●○ Kondition ●●●●○ **mittel**




ONLINE ANZEIGEN



LEGENDE

TOPOGRAFIE



Wald, Forst
 Moor, Sumpf, Ried
 Wohn- | Gewerbefläche
 mit besonderer Funktion
 Friedhof
 Truppenübungsplatz

Nationalpark |
 Naturschutzgebiet
 Höhenlinien
 Staatsgrenze
 Landesgrenze

TOPOGRAFISCHE EINZELZEICHEN



Gipfel | mit Kreuz



Eisenbahn | S-Bahn

STRASSEN UND WEGE



Autobahn



Bundesstraße



Landesstraße



Kreisstraße



Gemeindestraße



Hauptwirtschaftsweg



Wirtschaftsweg



Feldweg



Fußweg



Pfad



Steig



Gesicherter Steig



Klettersteig

LIFTE



Großkabinenbahn



Kabinenbahn



Sessellift



Standseilbahn, Zahnradbahn



Schlepplift



Materialseilbahn

WEGEART



Straße



Asphalt



Schotterweg



Weg



Pfad



Gesicherter Steig



Pfadspur



Klettersteig



Fähre



Lift



Weglos



Unbekannt

IMPRESSUM

HERAUSGEBER

outdooractive

Outdooractive GmbH
Missener Straße 18, 87509 Immenstadt im Allgäu
+49 8323 8006-0
info@outdooractive.com
<https://corp.outdooractive.com>

IM AUFTRAG VON



Kultur und Tourismus
Igelbachstraße 11
76593 Gernsbach
+49 7224 644-44
touristinfo@gernsbach.de

KARTENGRUNDLAGE



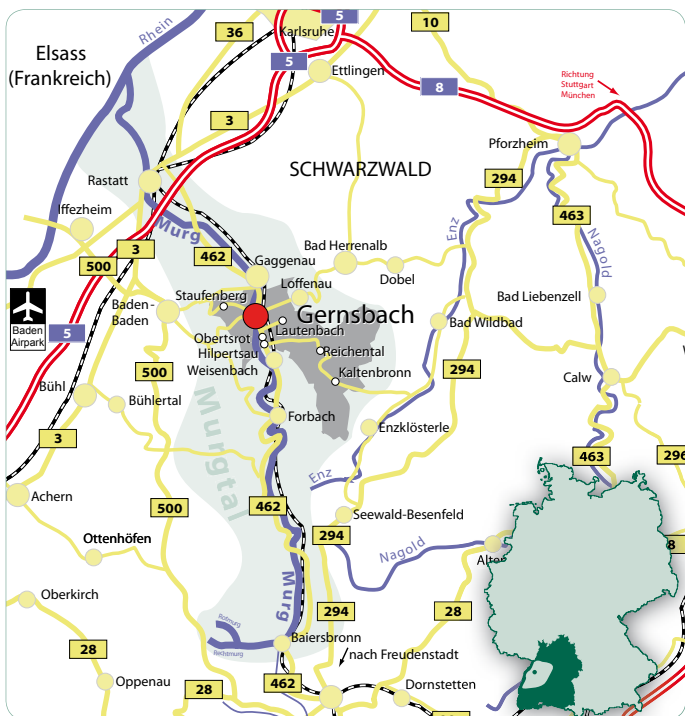
Outdooractive Kartografie
Geoinformationen © Outdooractive
© GeoBasis-DE / BKG 2020

BILDRECHTE

Titelseite: Ulrike Klumpp, Baiersbronn; Zweckverband Im Tal der Murg

Alle Angaben nach bestem Gewissen, jedoch ohne Gewähr.
Änderungen vorbehalten.
August 2020 – Auflage: 5.000 Stück

So finden Sie uns



Weitere Informationen

Touristinfo Gernsbach

Igelbachstr. 11 • 76593 Gernsbach
Telefon (07224) 644-44 • Telefax (07224) 644-64
E-Mail: touristinfo@gernsbach.de
Internet: www.gernsbach.de

Öffnungszeiten Touristinfo September-Mai:

Montag-Freitag: 9-12 Uhr • 14-16.30 Uhr

Öffnungszeiten Touristinfo Juni-August:

Montag-Freitag: 9-12 Uhr • 14-17 Uhr; Samstag: 10-12 Uhr



part of outdooractive.com