

WA 0.4
GRZ 0.4
GFZ 0.7




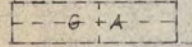






Leitenlöcher

Betr.: Bebauungsplan "Lettenlöcher" - Änderung
Für diesen Bebauungsplan gelten die Bestimmungen der Baunutzungsverordnung in der Fassung ab 1. Jan. 1969


Gernsbach, den 30.5. 1969
Der Bürgermeister

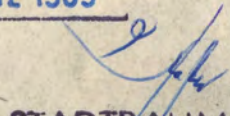


LEGENDE

-  Öffentliche Verkehrsfläche
-  Grenze des räumlichen Geltungsbereiches
-  Wohngebiete (Wohnbaufläche)
-  Stellplätze
-  Bei entfallender 20 KV Oberleitung und entsprechender Verkabelung derselben, kann die Bebauung erweitert werden.
-  Geplante Straßenbegrenzungslinie
-  Grundstücksgrenze geplant
-  Geplante Baulinie
-  Geplante Baugrenze
-  Geplante Firstlinie

Gernsbach, den 27. März 1969


Bürgermeister


STADTBAUMEISTER



Die Erweiterung des Teilbebauungsplanes "Lettenlöcher" wurde mit dem Berater für Bebauungspläne, Herrn Architekt Wellstein, durchgesprochen und nach seinen Angaben vorgenommen.

Stadtverwaltung Gernsbach - Stadtbauamt - Hoch- und Tiefbau	ZEICHNUNGS-NR.:	
	MASSTÄBE: 1:1000	
Straßen- und Baulinienplan	DATUM	NAMEN
	15.5.69	Wellstein
Erweiterung Bebauungsplan "Lettenlöcher"	STADTBAUMEISTER:	
		