

Panoramaweg

Reichental




GERNSBACH

Unterwegs auf dem Panoramaweg rund um Reichental

Sehr geehrte Gäste!

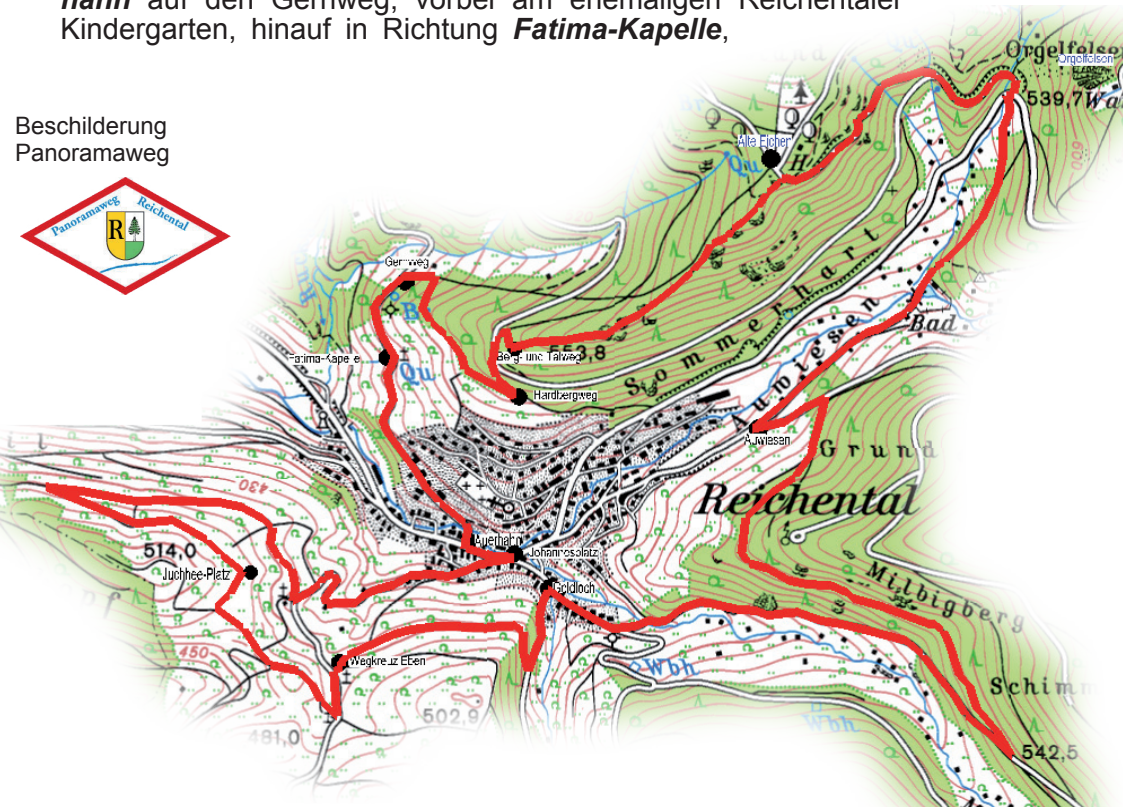
Mit unseren Wandertipps stellen wir Ihnen immer eine ganz besondere Wanderroute aus unserem rund 350 km umfassenden Wegenetz rund um den Luftkurort Gernsbach vor.

Diese Wanderung lädt uns in das schöne Reichental ein. Entdecken Sie den höchstgelegenen Ortsteil auf dem abwechslungsreichen Panoramaweg mit einer Gesamtlänge von rund 9,8 km, der trotz einiger Anstiege gut zu bewältigen ist und viele Aussichtspunkte auf Reichental bietet. Er befindet sich nicht immer auf dem ausgewiesenen Wanderwegenetz und ist daher gesondert gekennzeichnet (siehe unten). Los geht es an der Bushaltestelle Johannesplatz (Linie 242) in Reichental, direkt vor dem Waldmuseum, das von Mai bis September jeden Sonntag von 14 bis 18 Uhr und nach Vereinbarung geöffnet hat.

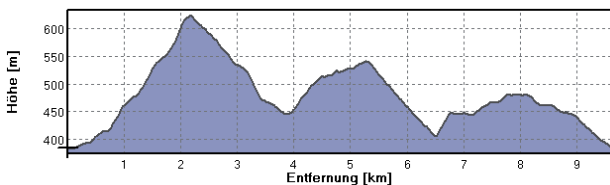
Der Wald bildete viele Jahrhunderte lang die Lebensgrundlage des Dorfes. Köhlern und Pottaschesiedlern, Holzfällern, Förstern und Jägern bot der Wald ein Auskommen. Auf Initiative eines Arbeitskreises wurde in liebevoller Kleinarbeit die restaurierte ehemalige Sägemühle aus dem Jahre 1505 in das heutige Waldmuseum verwandelt. Dort wird Besuchern anhand von historischen Werkzeugen und Maschinen, aber auch Infotafeln und bei einer Führung die Geschichte um die mühsame Arbeit der Menschen mit dem Wald in den vergangenen Jahrhunderten näher gebracht. Der Eintritt ist frei!

Unterhalb des Museums führt uns unsere Tour vorbei am Gasthaus **Auerhahn** auf den Gernweg, vorbei am ehemaligen Reichentaler Kindergarten, hinauf in Richtung **Fatima-Kapelle**,

Beschilderung
Panoramaweg



einer kleinen Kapelle am Ortsrand von Reichental. Von dort halten wir uns ein kurzes Stück weiter entlang des Premium-Wanderweges Gernsbacher Runde bis zum Schilderstandort **Gernweg**. Hier biegen wir nun rechts ab und erreichen auf sonnigem Spazierweg den nächsten Schilderbaum am **Hardbergweg**, von wo aus wir links hinauf zum rustikalen „**Berg- und Talweg**“ bis zum Standort **Alte Eichen** gehen. Hier nehmen wir den ersten Weg rechts hinab bis wir zur Landstrasse L76b gelangen. Diese überqueren wir und laufen bergab vorbei am Solar-Bad und dem Waldspielplatz bis zum Standort **Auwiesen**. Nun halten wir uns weiter an die Sonderbeschilderung des Panoramaweges und laufen ein kurzes Stück durch den Schimmelwald bis in das Milbigtal, eines für das Murgtal so typischen Heuhüttentälern. Vorbei geht es mit Blick auf den Reichentaler Ziegenstall wieder hinab in Richtung Dorfmitte, um zuvor am **Goldloch** wieder ein kurzes Stück links bergan in Richtung Beckenfelsen weiter zu wandern. Nach nur wenigen Metern verlassen wir aber den Hauptweg und laufen rechts ein Stück Waldweg, entlang eines Wiesentals mit einem herrlichen Panoramablick auf Reichental, in Richtung **Wegkreuz Eben**. Hier biegen wir links auf den geteerten Weg ab und folgen diesem ein kurzes Stück bevor wir wieder rechts auf einen geschotterten Weg kommen Richtung Schöllkopf-Gipfel. Nach einigen Schritten im Hohlweg biegt rechts ein Grasweg ab, der zur neu gestalteten Aussichts-Bank, dem „Juchhee-Platz“ führt. Die Sitzbank lädt zum Verweilen und Durchatmen ein. Mit einem herrlichen Blick auf Reichental und die umliegenden Wälder kann man die Ruhe des wunderschönen Aussichts-Punktes genießen. Weiter geht es über die Wiesen Richtung Wald. Wir halten uns aber immer mit Blick auf Reichental und erreichen schließlich wieder den **Johannesplatz** als Ausgangspunkt unserer Wanderung.



Zur Orientierung hier nochmals die wichtigsten Daten:

| | | | |
|-------------------|--------------------------|-------------------|---|
| Länge: | ca. 9,8 km | Steigung/Gefälle: | 428 m/426 m |
| Höhe min/max: | 377 m / 618 m | Dauer: | ca. 2,5-3 Std. |
| Start-/Zielpunkt: | Johannesplatz Reichental | ÖPNV: | Stadtbahn S41 bis Bahnhof Buslinie 242 bis Johannespl. |
| Einkehr: | Auerhahn, Grüner Baum | | |

Folgender Wanderbeschilderung können Sie folgen:

Johannesplatz - Auerhahn - Fatima-Kapelle - Gernweg - Hardbergweg - Berg- und Talweg - Alte Eichen - Auwiesen - Goldloch - Wegkreuz Eben - Juchhee-Platz - Johannesplatz

Bitte beachten Sie die Sonderbeschilderung des Panoramawegs (siehe links)!

weitere Wandertipps aus dieser Reihe



Regelmäßige Veranstaltungen der Touristinfo:

Gästebegrüßung mit anschließender Stadtführung

im Mai & September jeweils Freitag 13.30 Uhr; im Juli - August jeweils Samstag 9.30 Uhr
Treffpunkt: Altes Rathaus, Hauptstraße 11

Kräuterspaziergang

Mai bis September jeweils 2 x monatlich, Termine siehe Veranstaltungskalender, Informationen in der Touristinfo

Führung durch den Katz'schen Garten

auf Anfrage bei der Touristinfo
Treffpunkt: Katz'scher Garten, Bleichstraße

Führung durch das Arboretum Schloss Eberstein (Baumkundlicher Lehrpfad)

Mai bis September: Termin siehe Veranstaltungskalender
Treffpunkt: Touristinfo Gernsbach, Igelbachstr. 11 (Eingang Gottlieb-Klumpp-Straße)

Stadtrundgang Baden-Baden

auf Anfrage bei der Touristinfo
Treffpunkt: Touristinfo Gernsbach

Sonnenuhrenführung

Mai bis September jeweils 1 x monatlich, Termin siehe Veranstaltungskalender

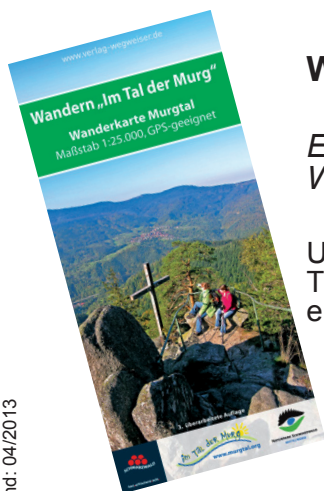
Stadtführung für Gernsbacher

Termin siehe Veranstaltungskalender, Information in der Touristinfo

Wanderungen des Schwarzwaldvereins

Dienstags-Wanderung: Friedegard Müller, Telefon 07224 5924

Mittwochs-Wanderung: Gerhard Gallo, Telefon 07224 656820



Wanderkarte Murgtal - 4. Auflage

*Entdecken Sie die Vielfalt unserer
Wanderregion im Maßstab 1:25.000*

Unsere Wanderkarte ist bei der
Touristinfo Gernsbach
erhältlich für

nur 4,90 €

Touristinfo Gernsbach

Igelbachstr. 11

76593 Gernsbach

Telefon 07224 644-44

Telefax 07224 644-64

E-Mail: touristinfo@gernsbach.de

Öffnungszeiten:

Juni-August: Mo-Fr: 9.00-12.00 Uhr • 14.00-17.00 Uhr • Sa: 10.00-12.00 Uhr

September-Mai: Mo-Fr: 9.00-12.00 Uhr • 14.00-16.30h