

# Grünhüttentour

von Kaltenbronn über die Grünhütte nach Bad Wildbad





# Grünhütten-Tour

## von Kaltenbronn über die Grünhütte nach Bad Wildbad

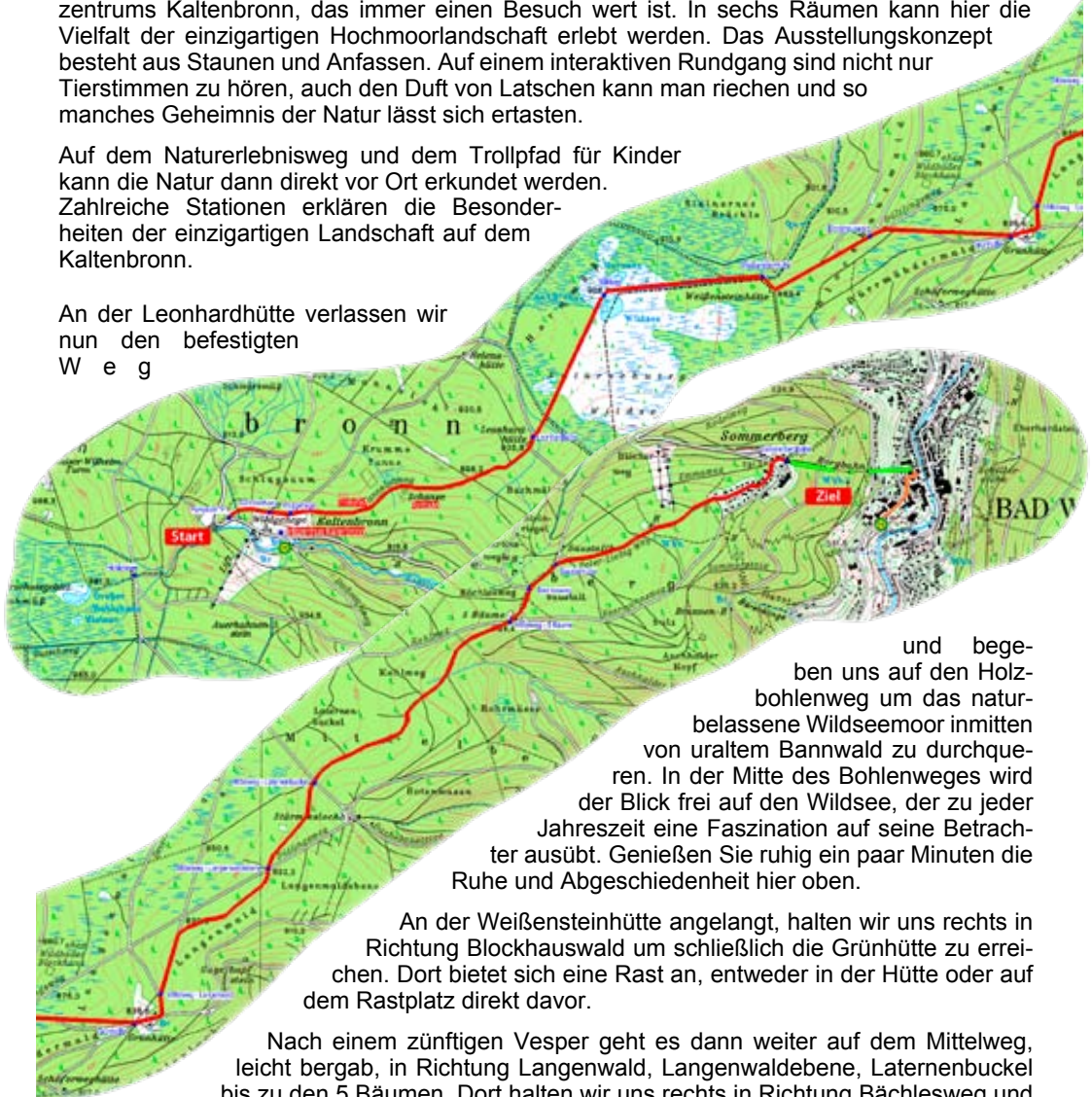
### Sehr geehrte Gäste!

Mit unserem Wandertipps stellen wir Ihnen immer eine ganz besondere Wanderroute aus unserem rund 350 km umfassenden Wegenetz rund um Gernsbach vor.

Mit diesem Wandervorschlag laden wir Sie auf den Kaltenbronn ein. Unsere Tour startet am Parkplatz „F“, unmittelbar neben dem Skilift. Von hier aus halten wir uns oberhalb des Infozentrums Kaltenbronn, das immer einen Besuch wert ist. In sechs Räumen kann hier die Vielfalt der einzigartigen Hochmoorlandschaft erlebt werden. Das Ausstellungskonzept besteht aus Staunen und Anfassen. Auf einem interaktiven Rundgang sind nicht nur Tierstimmen zu hören, auch den Duft von Latschen kann man riechen und so manches Geheimnis der Natur lässt sich ertasten.

Auf dem Naturerlebnisweg und dem Trollpfad für Kinder kann die Natur dann direkt vor Ort erkundet werden. Zahlreiche Stationen erklären die Besonderheiten der einzigartigen Landschaft auf dem Kaltenbronn.

An der Leonhardhütte verlassen wir nun den befestigten Weg

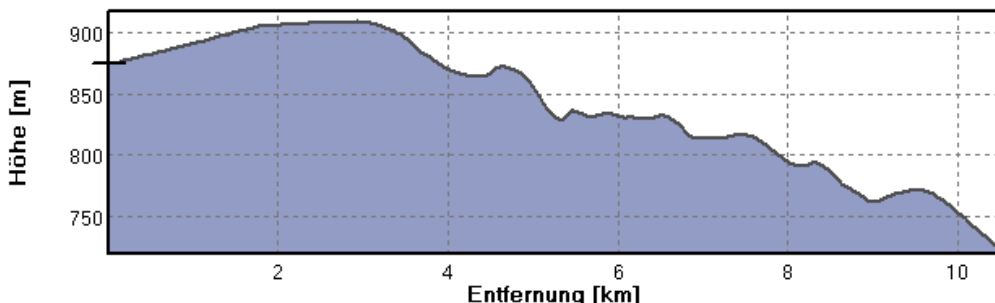


und begeben uns auf den Holzbohlenweg um das naturbellassene Wildseemoor inmitten von uraltem Bannwald zu durchqueren. In der Mitte des Bohlenweges wird der Blick frei auf den Wildsee, der zu jeder Jahreszeit eine Faszination auf seine Betrachter ausübt. Genießen Sie ruhig ein paar Minuten die Ruhe und Abgeschiedenheit hier oben.

An der Weißensteinhütte angelangt, halten wir uns rechts in Richtung Blockhauswald um schließlich die Grünhütte zu erreichen. Dort bietet sich eine Rast an, entweder in der Hütte oder auf dem Rastplatz direkt davor.

Nach einem zünftigen Vesper geht es dann weiter auf dem Mittelweg, leicht bergab, in Richtung Langenwald, Langenwaldebene, Laternenbuckel bis zu den 5 Bäumen. Dort halten wir uns rechts in Richtung Bächlesweg und Saustallhütte um schließlich die Bergstation der Sommerbergbahn zu erreichen (Fahrplan siehe Rückseite).

An der Talstation angelangt, haben wir noch die Möglichkeit eines Aufenthalts in Bad Wildbad und begeben uns dann auf einen kurzen Fußweg zur Haltestelle Kurpark um mit der Buslinie 7780 (Fahrplan siehe Rückseite) zurück zu unserem Ausgangspunkt auf den Kaltenbronn zu gelangen.





### Zur Orientierung hier nochmals die wichtigsten Daten:

Länge:	ca. 10,5 km	Steigung:	63 m
Höhe min/max:	726 m / 910 m	Dauer:	ca. 3 Std. Gehzeit (+ Transfer)
Start-/Zielpunkt:	Parkplatz „F“ Kaltenbronn	ÖPNV:	Stadtbahn S41 bis Bahnhof, Linie 242 bis Kaltenbronn
Einkehr:	Hotel Sarbacher Kaltenbronn Grünhütte, Bad Wildbad		Linie 7780 Wildbad - Kaltenbronn

### Folgender Wanderbeschilderung können Sie folgen:

Parkplatz „F“ – Schlittenhang – Wildgehege – Leonhardhütte – Wildsee – Weißensteinhütte – Blockhauswald – Grünhütte – Langenwald (Mittelweg) – Langenwaldebene (Mittelweg) – Laternenbuckel (Mittelweg) – 5 Bäume (Mittelweg) – Bächlesweg – Saustallhütte – Bad Wildbad-Sommerbergbahn

## weitere Wandertipps aus dieser Reihe





Montags-freitag		121	121	-	-	121	-
Verkehrshaus	-	10:01	13:31	-	-	16:46	-
Gernsbach Bahnhof	-	10:02	13:32	-	-	16:47	-
Rathaus	-	-	-	-	-	-	-
Bad Wildbad Bahnhof	09:30	-	15:00	18:00	-	17:00	-
-Kurpark	09:33	-	15:03	18:03	-	17:03	-
-Sporenenhaus Schule	09:46	-	15:16	18:16	-	17:16	-
Kaltenbronn	09:54	10:26	13:56	16:24	17:11	17:24	-
Sporenenmühle	-	-	-	-	-	-	-
Enzklosterle Golfpark	-	-	-	-	-	-	-
Hetschelhof	-	-	-	-	-	-	-

Samstags		121	121	-	-	121	-
Verkehrshaus	-	10:01	12:01	-	14:01	-	16:46
Gernsbach Bahnhof	-	10:02	12:02	-	14:02	-	16:47
Rathaus	-	-	-	-	-	-	-
Bad Wildbad Bahnhof	08:30	-	10:30	-	12:30	-	14:30
-Kurpark	08:33	-	10:33	-	12:33	-	14:33
-Sporenenhaus Schule	08:46	-	10:46	-	12:46	-	14:46
Kaltenbronn	08:54	10:26	10:54	12:26	12:54	14:26	14:54
Sporenenmühle	09:07	11:07	11:07	13:07	13:07	15:07	17:07
Enzklosterle Golfpark	09:12	-	11:12	-	13:12	-	15:12
Hetschelhof	09:13	-	11:13	-	13:13	-	15:13

Sonn-/Feiertag		121	121	-	-	121	-
Gernsbach Bahnhof	-	10:01	12:01	-	14:01	-	16:46
Rathaus	-	10:02	12:02	-	14:02	-	16:47
Bad Wildbad Bahnhof	08:30	-	10:30	-	12:30	-	14:30
-Kurpark	08:33	-	10:33	-	12:33	-	14:33
-Sporenenhaus Schule	08:46	-	10:46	-	12:46	-	14:46
Kaltenbronn	08:54	10:26	10:54	12:26	12:54	14:26	14:54
Sporenenmühle	09:07	11:07	11:07	13:07	13:07	15:07	17:07
Enzklosterle Golfpark	09:12	-	11:12	-	13:12	-	15:12
Hetschelhof	09:13	-	11:13	-	13:13	-	15:13

121 = nicht montags und dienstags > = nicht am 24.12

Montags-freitag		121	S	S	121	-	121
Verkehrshaus	-	10:36	-	12:11	-	-	-
Enzklosterle Hetschelhof	-	10:37	-	12:12	-	-	-
Golfpark	-	10:43	-	11:31	-	-	-
Sporenenmühle	-	-	-	-	-	-	-
Kaltenbronn	10:05	-	11:33	12:23	-	15:38	16:35
Sporenenhaus Schule	10:15	-	10:49	-	-	16:40	16:49
Kaltenbronn	10:44	10:57	-	14:29	-	-	17:29
Bad Wildbad Kurpark	10:25	-	-	-	-	15:55	16:55
Bahnhof	10:30	-	-	-	-	16:00	17:00
Gernsbach Mitte	-	11:08	-	-	-	14:53	-
Bahnhof	-	11:10	-	-	-	14:55	-

Samstags		121	121	-	-	121	-
Verkehrshaus	-	10:36	-	12:11	-	-	-
Enzklosterle Hetschelhof	-	10:37	-	12:12	-	-	-
Golfpark	-	10:43	-	11:31	-	-	-
Sporenenmühle	-	-	-	-	-	-	-
Kaltenbronn	10:05	-	12:05	-	14:05	-	16:05
Sporenenhaus Schule	10:15	-	12:15	-	14:15	-	16:15
Kaltenbronn	10:39	10:39	12:39	15:24	-	17:24	-
Bad Wildbad Kurpark	10:25	-	12:25	-	14:25	-	16:25
Bahnhof	10:30	-	12:30	-	14:30	-	16:30
Gernsbach Mitte	-	11:08	-	13:08	-	15:33	-
Bahnhof	-	11:10	-	13:10	-	15:55	-

Sonn-/Feiertags		121	121	-	-	121	-
Verkehrshaus	-	10:36	-	12:11	-	-	-
Enzklosterle Hetschelhof	-	10:37	-	12:12	-	-	-
Golfpark	-	10:43	-	11:31	-	-	-
Sporenenmühle	-	-	-	-	-	-	-
Kaltenbronn	10:05	-	12:05	-	14:05	-	16:05
Sporenenhaus Schule	10:15	-	12:15	-	14:15	-	16:15
Kaltenbronn	10:39	10:39	12:39	15:24	-	17:24	-
Bad Wildbad Kurpark	10:25	-	12:25	-	14:25	-	16:25
Bahnhof	10:30	-	12:30	-	14:30	-	16:30
Gernsbach Mitte	-	11:08	-	13:08	-	15:33	-
Bahnhof	-	11:10	-	13:10	-	15:55	-

S = nur an Schultagen > = nicht am 21.12 = nicht montags und dienstags



**Freie Fahrt mit dem ÖPNV für KONUS-Gästekarteneinhaber**  
Weitere Infos bei Ihrer Touristinfo

### Sommerbergbahn Abfahrten halbstündlich:

(immer zur vollen und halben Stunde außerdem die 1. und letzte Fahrt des Tages)

Mo-Mi: 8:45-20:45 Uhr • Do - So, Feiertag: 8:45-22:15 Uhr

**Fahrtpreise:** Erw. 3,50 € (ab 15 Jahre), Kinder 2,50 €, Familienkarte ab 7,50 €

**Telefon:** 07081 3394

### Wanderkarte Murgtal

Entdecken Sie die Vielfalt unserer Wanderregion mit der Neuauflage der Wanderkarte Murgtal im Maßstab 1:25.000

bei der Touristinfo Gernsbach erhältlich für

**3,95 €**



### Infozentrum Kaltenbronn Öffnungszeiten

**Apr.-Nov.:**

Mi-So: 10:30-17:00 Uhr - alle Feiertage geöffnet

Dez.-Mar.:

Mi-Fr: 13-17 Uhr, Sa, So Feiertage: 10.30-17 Uhr

Telefon: 07224 655197

[www.infozentrum-kaltenbronn.de](http://www.infozentrum-kaltenbronn.de)

### Touristinfo Gernsbach

Igelbachstr. 11 • 76593 Gernsbach

Telefon: 07224 644-44 • Telefax: 07224 644-64

E-Mail: [touristinfo@gernsbach.de](mailto:touristinfo@gernsbach.de)

Internet: [www.gernsbach.de](http://www.gernsbach.de)

### Öffnungszeiten:

Juni-August: Mo-Fr: 9.00-12.00 Uhr • 14.00-17.00 Uhr • Sa: 10.00-12.00 Uhr

September-Mai: Mo-Fr: 9.00-12.00 Uhr • 14.00-16.30h